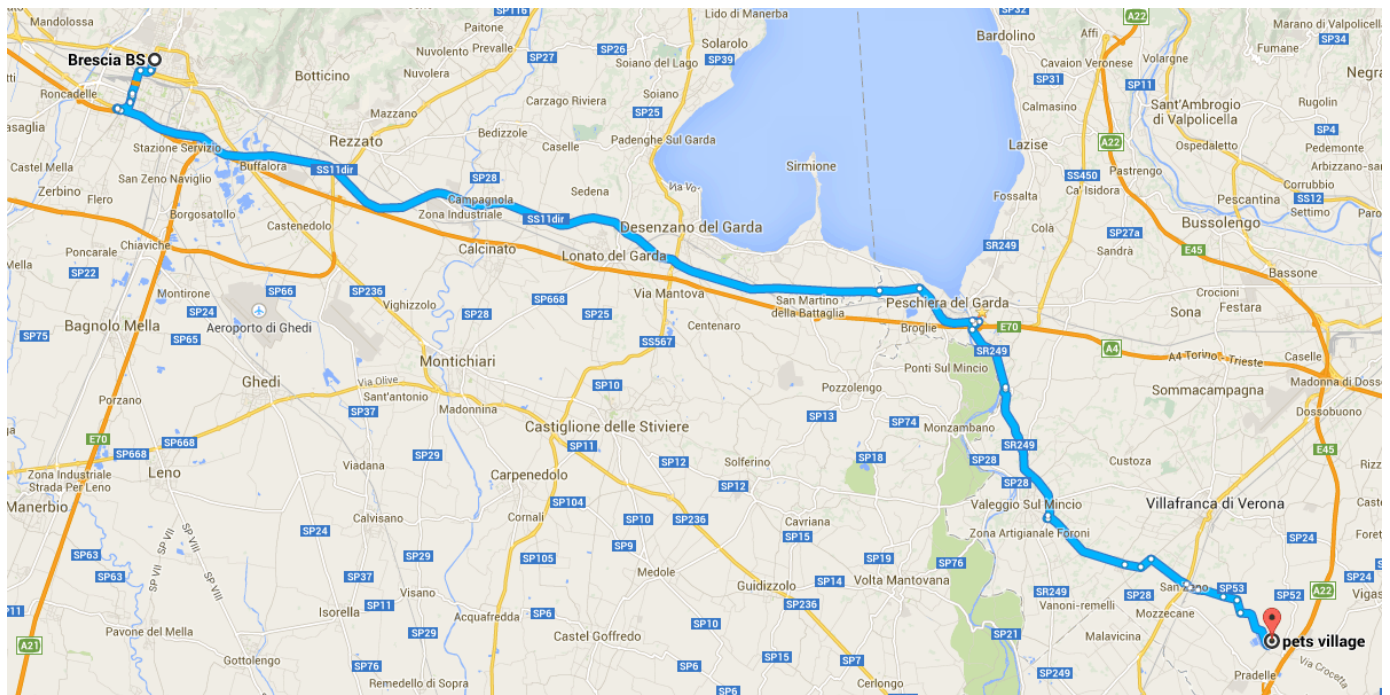




Indicazioni stradali da Brescia BS a pets village



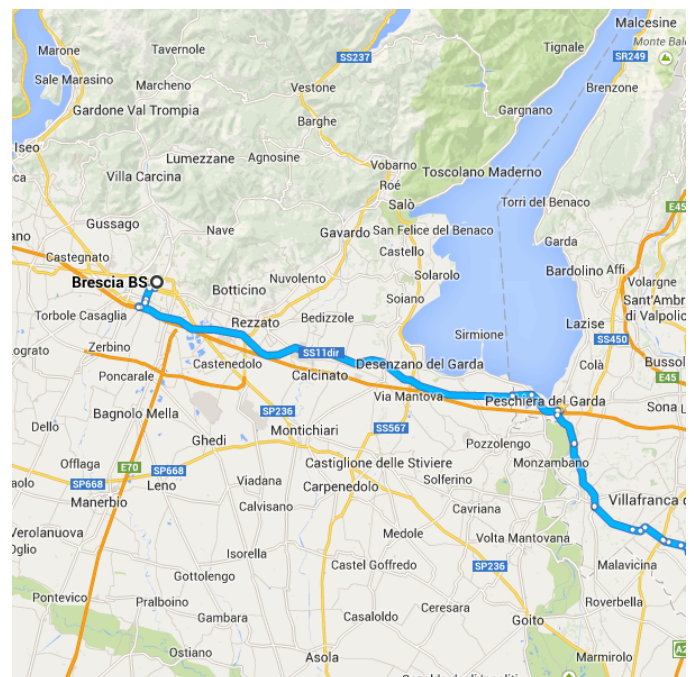
○ Brescia BS

Italia

Segui **SS11dir** fino a Peschiera del Garda.
Prendi l'uscita verso **Peschiera Centro/Valeggio S/M** da **SS11dir**

47,9 km/43 min

- ↑ 1. Procedi in direzione nordovest da **Corso Giuseppe Garibaldi** verso **Via Nicolò Tartaglia**
75 m
 - ↶ 2. Prendi la 1a a **sinistra** e imbrocca **Via Fratelli Ugoni**
550 m
 - ↷ 3. Svoltata a **destra** e imbrocca **Via Cassala**
500 m
 - 📍 4. Alla rotonda prendi la **2^a** uscita e imbrocca **Via Dalmazia**
1,2 km
 - 📍 5. Alla rotonda, prendi la **2^a** uscita
97 m
 - 📍 6. Alla rotonda prendi la **1^a** uscita e imbrocca **Via Dalmazia**
350 m
- 📍 Attraversa la rotonda

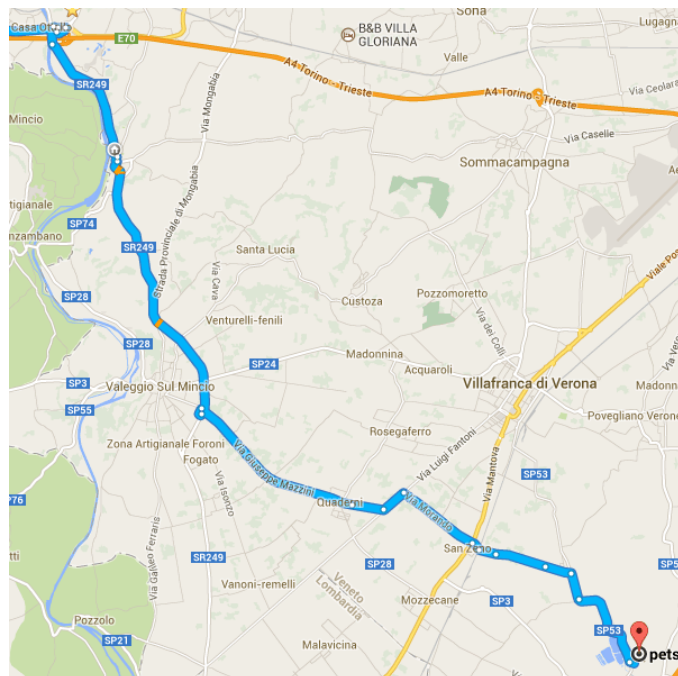



7. Alla rotonda prendi la **1^a** uscita e imbocca **Via Corsica**
62 m
8. Alla rotonda prendi la **2^a** uscita e imbocca **Via Labirinto**
Attraversa la rotonda
650 m
9. Alla rotonda prendi la **1^a** uscita e imbocca **Tangenziale Sud**
150 m
10. Prendi lo svincolo per **Milano/Venezia/Torino/Piacenza/Verona**
130 m
11. Entra in **SS11dir**
38,6 km
12. Alla rotonda, prendi l'uscita **1^a** e rimani su **SS11dir**
Attraversa la rotonda
2,0 km
13. Svolta a **destra** per rimanere su **SS11dir**
3,4 km
14. Prendi l'uscita verso **Peschiera Centro/Valeggio S/M**
180 m


Prendi **SR249, Via Giuseppe Mazzini, Via Morando** e **SP53** in direzione di **Via Torre Storta** a **Nogaro**le Rocca



24,9 km/30 min


15. Alla rotonda, prendi la **1^a** uscita
300 m
16. Prosegui dritto su **SR249** (indicazioni per **Peschiera Centro**)
200 m
17. Mantieni la **sinistra** per restare su **SR249**, segui le indicazioni per **Verona/Mantova/Affi**
450 m
18. Mantieni la **destra** per restare su **SR249**
3,3 km
19. Svolta a **destra** e imbocca **Via del Garda/SR249**
140 m
20. Svolta a **destra** e imbocca **SR249**
Attraversa la rotonda
6,9 km





-  21. Prendi l'uscita verso **Valeggio Centro/Quaderni**


 260 m
-  22. Svoltata a **destra** e imbocca **Via Giuseppe Mazzini**


 4,4 km
-  23. Continua su **Via Giacomo Leopardi/Via G. Leopardi**
 Continua a seguire la Via Giacomo Leopardi


 750 m
-  24. Svoltata leggermente a **sinistra** e imbocca **Via Morandini**


 600 m
-  25. Svoltata a **destra** e imbocca **Via Morando**


 2,0 km
-  26. Continua su **Via Quartieri**



 250 m
-  27. Continua su **Via delle Risorgive**

 400 m
-  28. Continua su **Località Pizzal**

 1,2 km
-  29. Continua su **Via delle Risorgive**

 650 m
-  30. Svoltata a **destra** e imbocca **SP53**

 650 m
-  31. Svoltata a **sinistra** per rimanere su **SP53**

 2,3 km
-  32. Svoltata a **sinistra** e imbocca **Via Torre Storta**
 La tua destinazione è sulla sinistra

 120 m

📍 pets village

Via Torre Storta, 37060 Nogarole Rocca Verona, Italia

Queste indicazioni stradali servono solo per pianificare il viaggio. Le condizioni stradali e di esercizio potrebbero differire dai risultati delle mappe a causa di lavori in corso, traffico, meteo o altri eventi. Pianifica il tuo percorso considerando questi fattori. Rispetta la segnaletica stradale.

Dati cartografici ©2014 Google